



Informe sobre los Albergues de Peregrinos y Puntos de acogida distribuidos por la provincia de Segovia



Camino de Santiago de Madrid a Sahagún



ZAMARRAMALA

Acogida: Refugio en PRECARIO, en la Ermita de San Roque, a la entrada del pueblo. Cuenta con una litera con colchones y 6 colchones más. Sin electricidad.

En un local del centro de la población se encuentran los servicios que cuentan con ducha y agua caliente.

Las previsiones indican que en un plazo de un año es posible que esté habilitado el nuevo Albergue de Peregrinos de Segovia, que estará aquí ubicado, con las espectaculares vistas de Segovia desde esta población Zamarriega.



Ermita de San Roque - Refugio -

Persona de contacto: **Socorro**. Tiene la llave del refugio y el sello para la credencial.

Teléfono: 659 667 818

Hay centro médico. No hay ninguna tienda ni cajeros.

Horario de autobuses a/de Zamarramala: <http://www.zamarramala.com/default.asp?menu=horarios>

Bar Rte. La Alcaldesa: Comidas - Sellan la Credencial – Llave del Refugio –

Teléfono: 921 432 619 Dirección: Calle de Oriente, 2 - 40196 Zamarramala - SEGOVIA

País:	 España
Com. autónoma:	 Castilla y León
Provincia :	 Segovia
Distancia:	4 km a Segovia
Población:	505 hab. (INE 2011)
Densidad:	n/d hab./km ²





VALSECA

Ayuntamiento:

Dirección: Plaza Mayor, 1 - 40390 Valseca - (Segovia)

Teléfono: 921 49 31 55 - Fax: 921 49 30 05

E-mail: ayuntamiento@valseca.com

Web: www.valseca.com



Acogida: En los bajos del Ayuntamiento, hay dos cuartos, dos colchones, dos aseos con agua caliente. No hay ducha. Hay calefactores de aire.

Ponerse en contacto con el Ayuntamiento y con el alguacil (José)

Farmacia y Consulta médica.

Bar Fuentes: Desayunos, Comidas y Cenas - Sellan la Credencial.

Propietario: Juan - Teléfono: 921 493 107

País	 España
Com. autónoma	 Castilla y León
Provincia	 Segovia
Partido judicial	Partido de Segovia
Ubicación	 40°59'59"N 4°10'28"O
Altitud	941 msnm
Distancia	11 km a Segovia
Superficie	23,20 km ²
Población	299 hab. (2011)
Densidad	12,89 hab./km ²
Alcalde (2011)	José Luis Prados Benito (PP)





LOS HUERTOS

Ayuntamiento:

Dirección: Plaza Mayor, s/n - 40490 Los Huertos - (Segovia)

Teléfono: 921 490 576 - Fax:

E-mail:

Web:



Acogida: En los bajos del Ayuntamiento, cocina, salón muy grande con mesas, sillas y bancos corridos, no hay camas ni colchones, hay servicios con agua caliente pero no hay ducha. Hay calefacción y electricidad.

Ponerse en contacto con el Ayuntamiento y con el alguacil (Úrsula)

Consulta médica: En los bajos del Ayuntamiento.

Bar Los Huertos: Comidas - Sellan la Credencial.

Propietarios: Miguel y Marisa - Teléfonos: 690 020 057 / 58

País	 España
Com. autónoma	 Castilla y León
Provincia	 Segovia
Partido judicial	Partido de Segovia
Ubicación	 41°00'37"N 4°13'08"O)
Altitud	881 msnm
Distancia	3 km a Hontanares de Eresma
Superficie	17,27 km ²
Población	174 hab. (2011)
Densidad	10,08 hab./km ²
Gentilicio	Huerteño, -a
Alcalde (2011)	Alfredo Monjas Pérez (PSOE)





AÑE

Albergue de Peregrinos: Cl. Anaya, s/n - 40492 Añe - (Segovia)

Ubicado en las antiguas escuelas municipales.

Dispone de un total de 10 camas, distribuidas en una habitación con dos literas y un salón muy grande con 3 literas más.

Todas las camas disponen de colchones y hay dos colchones grandes más.

Servicio con ducha y agua caliente.

No hay cocina ni calefacción. Electricidad.

Las obras de rehabilitación se realizaron el año 2011. Humedades por el suelo.

En el pueblo no hay tienda, ni cajero.

Gratis (Buzón para donativos voluntarios).



Personas de contacto:

Fernando Andrés Llorente - Teléfono: 606 926 928 (Alcalde)

Eustaquio Gómez Yanguas - Teléfono: 629 994 583

Bar – Teleclub: Cerrado entre semana - Avisar de la llegada para ser atendidos.

Sellan la Credencial - Encargada: Julia (Hermana del Alcalde)

Ayuntamiento:

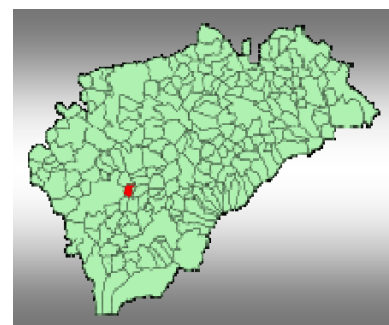
Dirección: Plaza Mayor, 1 - 40492 Añe - (Segovia)

Teléfono: 921 56 74 00 - Fax: 921 56 63 63

E-mail: info@anesegovia.com

Web: www.añe.es

País	 España
Com. autónoma	 Castilla y León
Provincia	 Segovia
Ubicación	 41°02'18"N 4°17'47"O
Altitud	878 msnm
Distancia	22 km a Segovia
Superficie	11,62 km ²
Población	106 hab. (2011)
Densidad	9,12 hab./km ²
Gentilicio	Añejo, ja
Alcalde (2011)	Fernando Andrés Llorente (PP)





COCA

Albergue de Peregrinos (Municipal): Avda. Juan Pablo II, s/ n - 40480 Coca - (Segovia)

Ubicado en la antigua "Casa del Maestro".

Dispone de un total de 16 camas, distribuidas en diferentes habitaciones del piso de arriba.

Todas las camas disponen de colchones y mantas habiendo dos colchones grandes más en el albergue.

En el piso de abajo se encuentra el salón-comedor, el servicio con ducha y agua caliente y la cocina con todos los electrodomésticos, excepto lavadora.

Hay un gran patio para bicis y caballos en la parte de atrás de la casa. Se prevé instalar calefacción próximamente.



Donativo por persona: 5 Euros.

Ayuntamiento:

Dirección: Plaza Mayor, 1 - 40480 Coca - (Segovia)

Teléfono: 921 58 60 11 - Fax: 921 56 60 76

Web: <http://www.coca-ciudaddecauca.org>

Personas de contacto:

Responsables del Albergue: Charo ó Ángel - Teléfono: 627 304 009

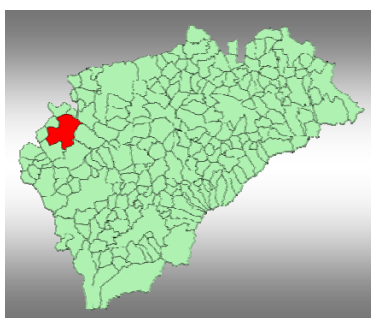
Concejala de Cultura: Tere - Teléfono: 690 310 603


Bar – Restaurantes: En ambos preparan "Menú de Peregrino"

Bar la Estación: Cl. Arturo Acosta nº 3 y 5 - 40480 Coca (Segovia) - Teléfono: 921 58 6 851

Rte. La Muralla: Avenida Icona nº 5 - 40480 Coca (Segovia) - Tf: 921 586 403 – 660 975 042

País:	 España
Com. autónoma:	 Castilla y León
Provincia:	 Segovia



Comarca:	Comunidad de Villa y Tierra de Coca
Partido judicial:	Santa María la Real de Nieva
Ubicación:	 41°13'04"N 4°31'20"O
Altitud:	785 msnm
Distancias:	50 km a Segovia 140 km a Madrid 60 km a Valladolid
Superficie:	98,45 km ²
Fundación:	poblado celtíbero de Caucia
Población:	2.088 hab. (2011)
Densidad:	21,21 hab./km ²
Gentilicio:	caucense



SANTA MARÍA LA REAL DE NIEVA

Albergue de Peregrinos (Privado):

Ctra. Fuente Santa, 1 - 40440 Santa M^a La Real de Nieva - (Segovia)

Albergue privado con todos los servicios necesarios.

Dispone de 6 camas distribuidas en tres literas, más dos colchones por si son necesarios.

Tiene servicio con agua caliente y ducha así como cocina.

Gratis (Buzón para donativos voluntarios).

IMPORTANTE: Cerrado del 1 al 12 de Septiembre.

Personas de contacto:

Javier Gozalo: 619 772 412 - 650 627 071 - 921 594 667

José Ant. De Pedro: 686 204 141 - 678 524 569



Ayuntamiento:

Dirección: Plaza Mayor, 1 - 40440 Santa M^a la Real de Nieva - (Segovia)

Teléfono: 921 59 40 36 - Fax: 921 59 44 15

E-mail: oficina@santamariadenieva.es

Web: <http://www.santamariadenieva.com/>

País	 España
Com. autónoma	 Castilla y León
Provincia	 Segovia
Comarca	Comunidad de Ciudad y Tierra de Segovia
Partido judicial	Partido judicial de Sta M ^a de Nieva
Ubicación	 41°04'N 04°24'O
Altitud	907 msnm

Distancias	30 km a Segovia 30 km a Arévalo
Superficie	198 km ²
Población	1.174 hab. (2011)
Densidad	5,93 hab./km ²
<u>Gentilicio</u>	santamarieño / santamariense
<u>Alcalde</u> (2011)	Jaime Pérez Esteban (PP)





NAVA DE LA ASUNCIÓN

“Albergue Juvenil Villa de Nava”:

Ctra. Navas de Oro, 1 - 40450 Nava de la Asunción - (Segovia)

El punto de acogida que estaba ubicado en la plaza de toros, se ha dejado de utilizar por su mal estado y además por la próxima apertura este verano del nuevo “Albergue Juvenil Villa de Nava”.

Se prevé que de las 44 plazas de las que dispondrá, se habiliten ocho para los Peregrinos, dejándonos claro su alcalde, que tiene preferencia de ocupación como Albergue Juvenil que como albergue de Peregrinos ???.

Equipadas todas las camas con sábanas, mantas y colchas.

Precios: Alojamiento individual de 35 a 65 años: 18€ - Con carnet de alberguista: 7€.

“ “ mayor de 65 años: 15€ - Con carnet de alberguista: 7€.

Teléfono Albergue: 921 580 802 (próximamente)

Ayuntamiento:

Dirección: Plaza Mayor, 1 - 40450 Nava de la Asunción - (Segovia)

Teléfono: 921 58 00 36 - Fax: 921 58 05 19

E-mail: info@navadelaasuncion.org

Web: <http://www.navadelaasuncion.org>



Personas de contacto:

Alcalde: Santiago de la Cruz Jiménez

Funcionaria Atención Peregrino: Silvia

PASTELERÍA ROSANA

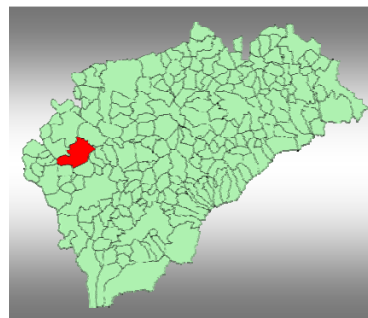
Contacto: Margarita Gómez Calvo

Domicilio: Cl. Elías Vírseda nº 23

Teléfono: 921 580 993

Email: pastenava@yahoo.es

País:	 España
Com. autónoma:	 Castilla y León
Provincia:	 Segovia
Comarca:	Comunidad de Villa y Tierra de Coca
Ubicación:	 41°09'20"N 4°29'13"O
Altitud:	815 msnm
Distancia:	43 km a Segovia
Superficie:	83,15 km ²
Población:	3.011 hab. (2011)
Densidad:	36,21 hab./km ²
Gentilicio:	navero, -a





VILLEGUILLO

Albergue de Peregrinos (Municipal): Cl. Primera del Terrero, 2 - 40496 Villeguillo - (Segovia)

Dispone de un total de 10 camas completas, con dos aseos con ducha y agua caliente.

Cocina completa con vitrocerámica, microondas y nevera.

Calefacción.

En el mismo local hay un gran espacio para albergar una gran cantidad de personas, siempre y cuando lleven alfombrillas y/o sacos de dormir.

Gratis (Buzón para donativos voluntarios).



Personas de Contacto:

Valeriana, Pilar o Pedro: Cl. Real nº 8 - Disponen de la llave del albergue y sello.

–Alcalde de Villeguillo: 6

Ayuntamiento:

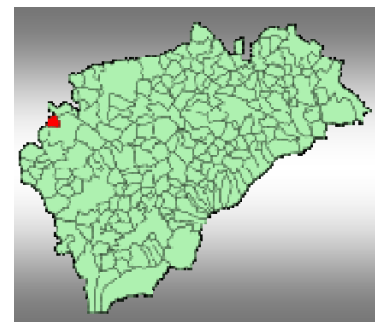
Dirección: Plaza Mayor, 1 - 40496 Villeguillo - (Segovia)

Días y horario oficina municipal: Lunes y jueves de 17 a 20 horas

Teléfono: 921 58 31 04 - Fax: 921 58 32 20

E-mail: ayuntamiento@villeguillo.es

Web: <http://www.villeguillo.es/>



País:	 España
Com. autónoma:	 Castilla y León
Provincia:	 Segovia
Comarca:	Comunidad de Villa y Tierra de Coca
Partido judicial:	Santa María la Real de Nieva
Ubicación:	 41°15'06"N 4°34'42"O
Distancias:	59 km a Segovia 148 km a Madrid

Altitud:	770 msnm
Superficie:	16,69 km ²
Fundación:	1247 (1ª referencia como Vellaguiello)
Población:	159 hab. (2011)
Densidad:	9,53 hab./km ²
Gentilicio:	villeguillense
Alcalde (2011):	Julio Pérez Jiménez (PP)

